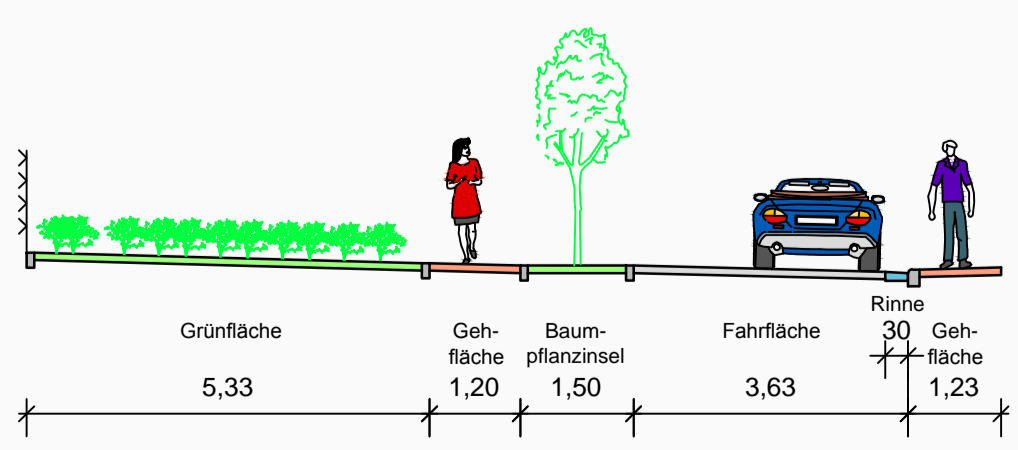


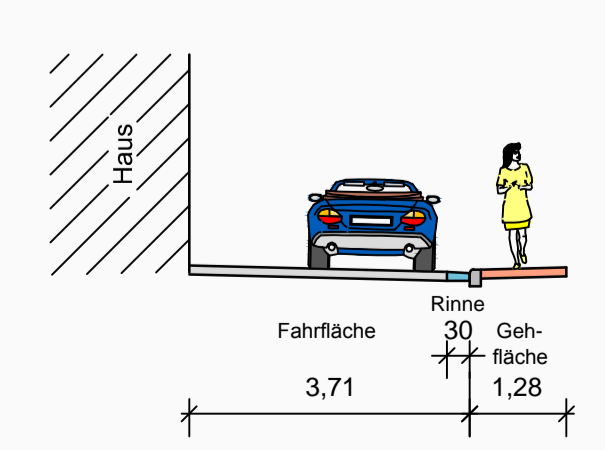
- ### Legende
- Bestand**
- Fahrbahn, Asphalt
 - Rinne
 - Mauer
 - Zaun
 - Gebäude und Nebengebäude
- Planung**
- Fahrbahn, Asphalt
 - Gehweg, Betonsteinpflaster
 - Grünfläche
 - Bepflanzung
 - Baumpflanzfläche
 - Tiefbord
 - Hochbord
 - Rinne, Rinnenplatten 30/30
 - Niveaugleicher Pflasterstreifen (ca. 50 cm) (Gebäudegutachten erforderlich)
 - Markierung
 - Bemaßung
 - Radius
 - Schnittkennzeichnung
- Messpunkte**
- Aufnahmepunkt, Höhenangabe
 - Leuchte
 - MW_Schacht
 - Straßeneinlauf
 - Hydrant
 - Absperrschieber
 - Eingang
 - Einfahrt

Systemschnitte M 1:100

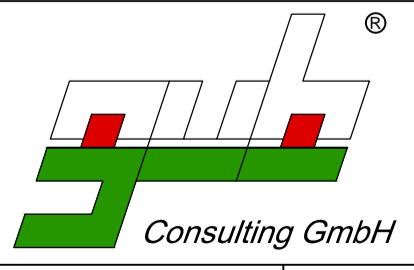
Schnitt E - E



Schnitt F - F



ENTWURFSPLANUNG

Projekt: Ausbau der Schul- und Elisabethenstraße in der Ortsgemeinde Martinshöhe			
Auftraggeber:		Martinshöhe,	
Ortsgemeinde		66894 Martinshöhe	
(DS und Unterschrift)			
Inhalt: Elisabethenstraße, Bau- und Lageplan			
Planung: G.U.B. Consulting GmbH Geotechnik • Umwelttechnik • Bautechnik 66914 Waldmohr, Nickelsweiher 11 Telefon : +49 06373 8146 - 0 Telefax : +49 06373 8146 - 29 E-Mail : info@gub-consulting.de Internet : www.gub-consulting.de			
		Anlage: M 1:250	
		Blattgröße: 841x594	
Aufgenommen	Sep 2011	Büro Preis S.	Waldmohr, 12. November 2012
Bearbeitet	Nov 2012	Küntzler A.	
CAD-Kartographie	Nov 2012	Klein D.	Blatt Nr.: LP 3.1
Geprüft	Nov 2012	Mensch T.	
Geplottet	Nov 2012	Klein D.	Projektr.: WM110024
(Unterschrift)			